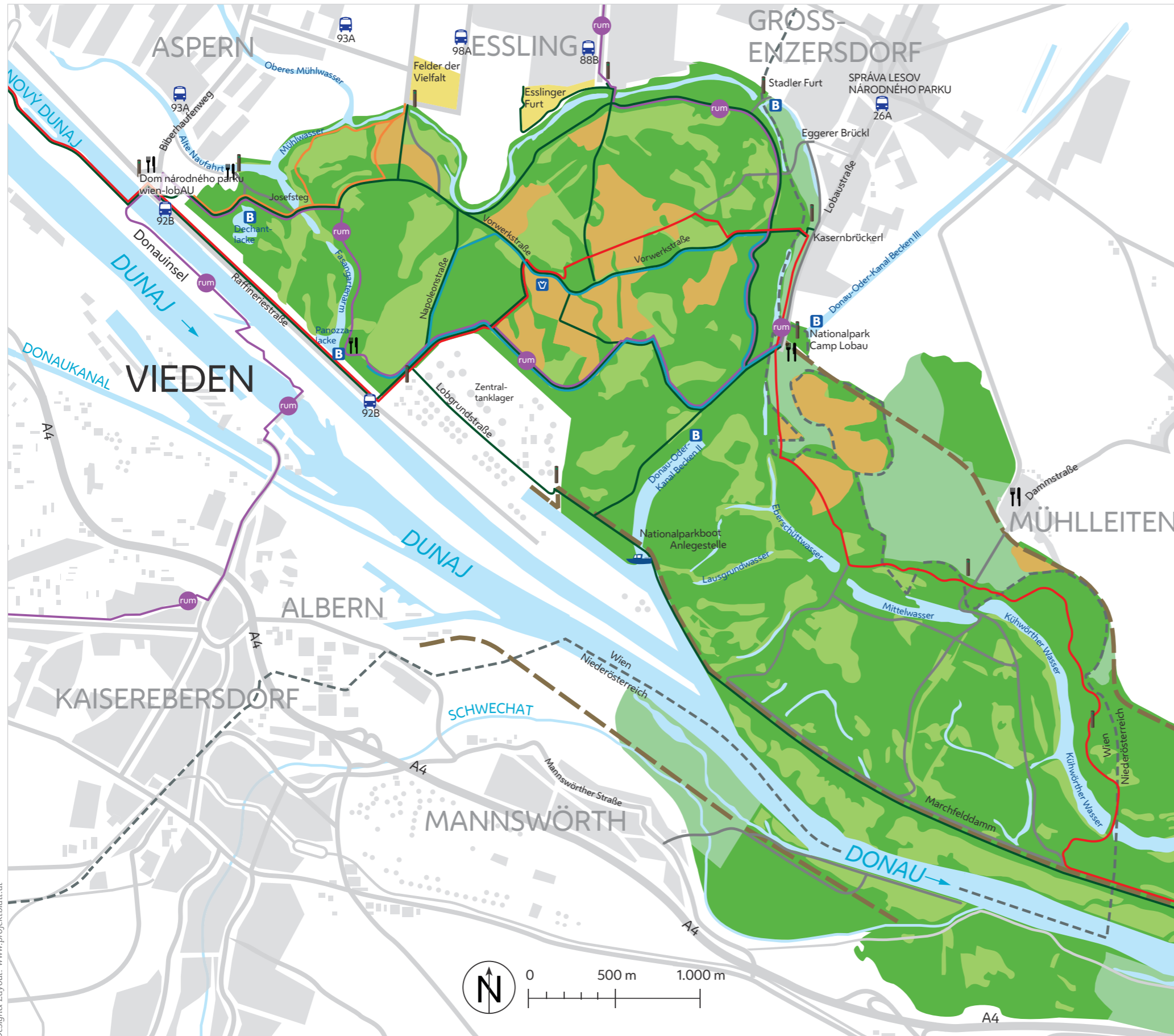





















# DETAILNÉ MAPY LOBAU



-  Náučóný chodník Obere Lobau – 3,5 km
-  Okružná trasa Napoleona – 10 km
-  „rundumadum“ turistická trasa
-  Turistická trasa 07
-  Turistické trasy pre peších a cyklistov
-  Turistická trasa
-  Hrádze
-  Prírodné kúpalisko
-  Pitná fontána
-  Hostinec
-  Les
-  Lúky
-  Vodné plochy
-  Organické polia
-  Mestské oblasti
-  Lužná krajina za hranicou národného parku
-  Rekreačné zóny „Neue Lobau“
-  Cesty
-  Spolková štátna hranica