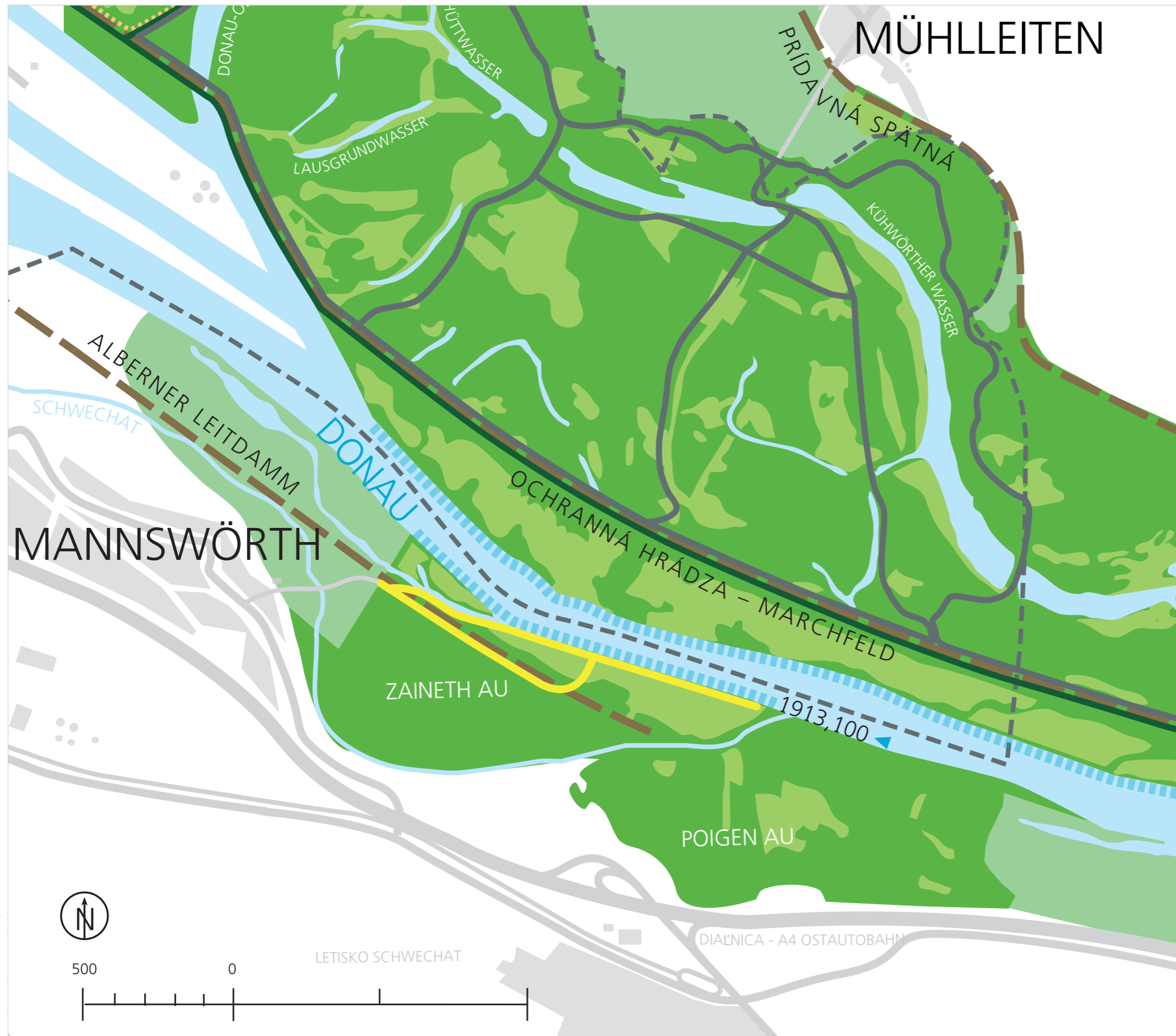












DETAILNÉ MAPY MANNSWÖRTH



Turistické cesty:

-  Mannswörther Runde – 4 km
-  Les
-  Lúky
-  Vodné plochy
-  Obec
-  Lužná krajina za hranicou národného parku
-  Turistické trasy pre peších a cyklistov
-  Cesty
-  Povolený vstup na územie, kotvenie a kúpanie
-  Hrádze